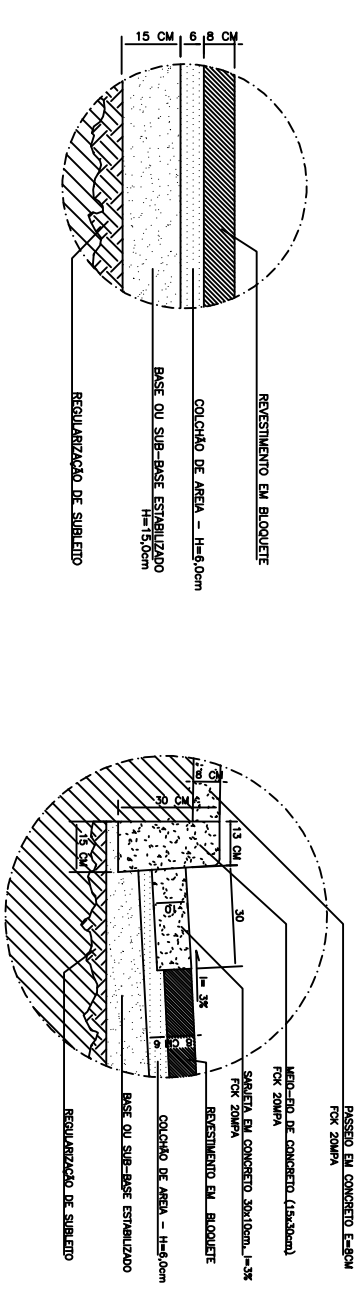
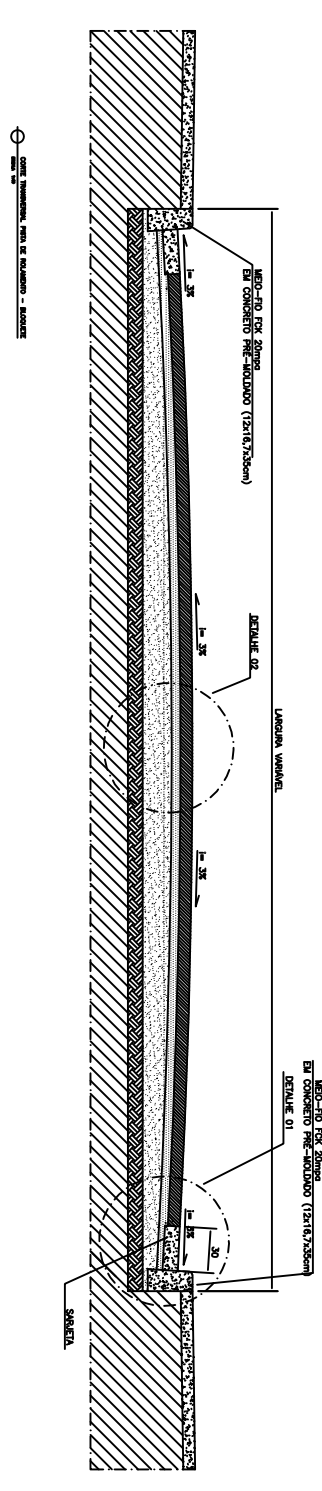



COTAS	DISTÂNCIA	ESTACA
500.437	10.024	203
500.842	6.173	214
500.995	2.709	216
501.062	10.716	221
501.177	11.917	224
501.900	7.944	225
501.821	7.944	230
501.743	7.287	230
502.000	8.173	230
502.255		230


PERFIL RUA GERALDO MAGELA

ESCALA: H _____ 1/1000
V _____ 1/500



LEGENDA:

 PAVIMENTO EM BLOCOS PRÉ-MOLDADOS DE CONCRETO (BLOQUETE)
 / MEIO-FIO EM CONCRETO PRÉ-MOLDADO (EXISTENTE)
 / MEIO-FIO EM CONCRETO PRÉ-MOLDADO (A EXECUTAR)
 / TRAVESSÃO (ENCONTRO DE RUAS) EM MEIO-FIO (A EXECUTAR)
 // SARUETA

 <p>ASSOCIAÇÃO DOS MUNICÍPIOS DA MICRORREGIÃO DO VALE DO MUCURI</p>		<p>PREFEITURA MUNICIPAL DE LADAINHA</p>	
<p>IDENTIFICAÇÃO:</p> <p>PROJETO DE CALÇAMENTO LEVANTAMENTO TOPOGRÁFICO</p>		<p>LOCAL:</p> <p>RUA GERALDO MAGELA</p>	
<p>RESPONSÁVEL TÉCNICO:</p> <p>_____</p>		<p>MUNICÍPIO:</p> <p>LADAINHA</p>	<p>U.F.:</p> <p>MG</p>
<p>DESENHO:</p> <p>ADELSON</p>	<p>DATA:</p> <p>19/12/25</p>	<p>FOLHA:</p> <p>01</p>	
<p>ESCALA:</p> <p>1/1000</p>	<p>REVISÃO:</p> <p>00</p>		